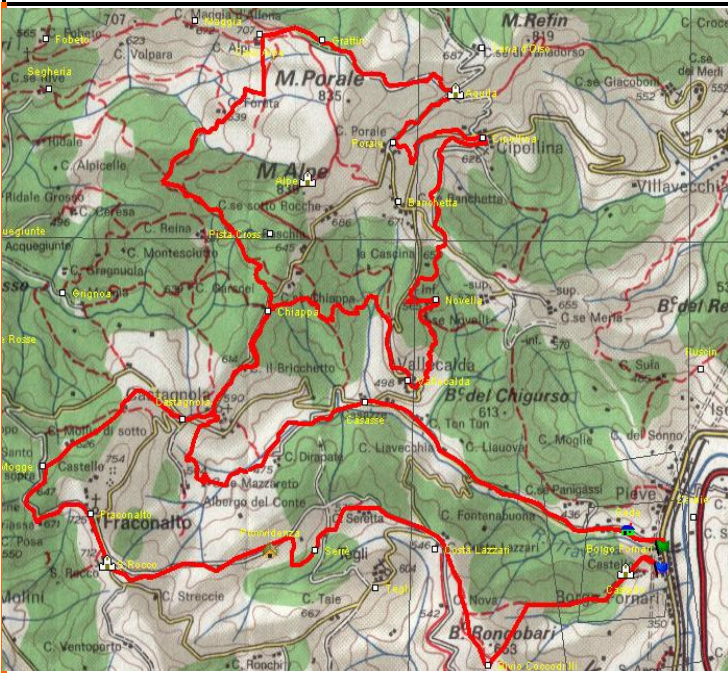















































**6° AQUILOTTI TOUR - Borgo Fornari - Passo della Castagnola - Chiappa - Vallecalda - Novella - Cipollina - Cascina Alpe - Chiappa - Passo della Castagnola - Fraconalto - Costa Lazzari - Castello di Borgo Fornari** **TOTALE PERCORSO KM 29,000**



Località	km		Descrizione
	parz.	tot.	
	0,000	0,000	partenza da piazza Carpaneto a Borgo Fornari
	0,050	0,050	a <b>SX</b> Bivio per Voltaggio
	2,800	2,850	a <b>SX</b> verso il guado dopo il ponte di fronte al bivio per Vallecalda
	0,800	3,650	2° guado
	0,100	3,750	3° guado poi <b>SX</b> verso 4° guado
	0,200	3,950	proseguì <b>Dritto</b> tenendo l'orto sulla <b>SX</b>
	0,700	4,650	attraversamento ruscello poi in cima alla salita ripida svolta a <b>SX</b>
	0,250	4,900	a <b>DX</b> seguendo la Freccia <b>MTB</b>
	0,450	5,350	a <b>SX</b> per l'asfalto verso il Passo della Castagnola
	0,250	5,600	Passo della Castagnola. a <b>DX</b> per Chiappa-Banchetta
	0,800	6,400	In Loc. Chiappa a <b>DX</b> per lo sterrato



Località	km		Descrizione	Località	km		Descrizione
	parz.	tot.			parz.	tot.	
	0,200	6,600	nella salita a <b>DX</b>		0,800	15,450	a <b>SX</b> in salita
	0,250	6,850	a <b>SX</b>		0,600	16,050	a <b>DX</b> in discesa
	1,000	7,850	a <b>SX</b> per l'asfalto verso Vallecalda		2,000	18,050	a <b>DX</b> in asfalto verso il Passo della Castagnola
	0,150	8,000	Subito fuori Vallecalda a <b>SX</b> all'altezza del cartello		0,800	18,850	Attraverso il Passo della Castagnola <b>Verso</b> Fraconalto
	0,100	8,100	dopo la Cascina a <b>DX</b> e poi a <b>SX</b> nella strettoia tra i recinti		0,650	19,500	a <b>DX</b> in sterrato alla "Curva della Fame" indicazione a terra
	0,900	9,000	a <b>SX</b> in mezzo alle case Loc. Novella		0,850	20,350	attraversare nucleo abitato e proseguire per l'asfalto a <b>SX</b>
	0,350	9,350	a <b>DX</b> in asfalto		1,150	21,500	a Fraconalto a <b>DX</b> verso la Chiesetta di S.Rocco
	0,200	9,550	a <b>DX</b> in sterrato		0,400	21,900	a <b>SX</b> di fronte alla Chiesetta di S.Rocco inizio sterrato
	0,500	10,050	a <b>SX</b> poi al secondo bivio a <b>DX</b>		1,750	23,650	a <b>SX</b> nello spiazzo tratto in discesa
	0,200	10,250	a <b>SX</b> in salita		0,600	24,250	a <b>SX</b> per l'asfalto verso Agriturismo La Sereta
	0,900	11,150	a Cipollina a <b>SX</b> in asfalto		1,200	25,450	a <b>DX</b> per Costa Lazzari
	0,400	11,550	a <b>DX</b> in sterrato verso la Chiesetta del Porale		0,400	25,850	dopo Costa Lazzari a <b>SX</b> e poi <b>DX</b> in salita
	0,200	11,750	a <b>DX</b> in asfalto verso la l'Aquila di Tana d'Orso		0,050	25,900	<b>Dritto</b> o <b>DX</b> a scelta
	1,000	12,750	a <b>SX</b> dietro la Cappelletta e poi a <b>SX</b> per 2 <b>Volte</b> in salita		0,900	26,800	a <b>DX</b> per il Castello di Borgo Trattati di Free ride
	1,000	13,750	a <b>SX</b> al primo bivio in discesa		0,900	27,700	<b>Dritto</b> verso il metanodotto
	0,400	14,150	a <b>SX</b> all'altezza dei ruderi di Cascina Alpe		0,700	28,400	a <b>SX</b> continua Free Ride sino a Borgo Fornari
	0,500	14,650	a <b>DX</b> al primo bivio in discesa		0,600	29,000	arrivo a Borgo Fornari