












**7° AQUILOTTI TOUR - Borgo Fornari - Strada del Lanza - Sereta - Passo della Castagnola - Fraconalto - Tegli - Chiappari - Cà Nova - Castello di Borgo Fornari TOTALE PERCORSO KM 23,000**

Località	km		Descrizione
	parz.	tot.	
 asilo infantile	0,000	0,000	partenza da piazza Carpaneto a Borgo Fornari
 asilo	0,050	0,050	a <b>SX</b> Bivio per Voltaggio
	1,750	1,800	a <b>SX</b> sul ponte - bivio per Costa Lazzari su asfalto
 Costa Lazzari	1,600	3,400	a Costa Lazzari a <b>DX</b> su asfalto
 Agriturismo La Sereta	0,850	4,250	di fronte Agriturismo a <b>DX</b> su sterrato con binari in cemento
	0,200	4,450	a <b>DX</b> al termine dei binari in cemento
	0,600	5,050	a <b>DX</b> in discesa dopo i ruderi
	0,800	5,850	1° guado
	0,100	5,950	2° guado poi <b>SX</b> verso 4° guado
 orto	0,250	6,200	prosegui <b>Dritto</b> tenendo l'orto sulla <b>SX</b>
	0,600	6,800	attraversamento ruscello poi in cima alla salita ripida svolta a <b>SX</b>
	0,350	7,150	a <b>DX</b> seguendo la Freccia <b>MTB</b>
	0,350	7,500	a <b>SX</b> per l'asfalto verso il Passo della Castagnola
 Passo Castag.	0,200	7,700	Passo della Castagnola. a <b>SX</b> per Fraconalto
	0,650	8,350	a <b>DX</b> in sterrato alla "Curva della Fame" indicazione a terra
Loroche Prato Cane	0,900	9,250	attraversare nucleo abitato e proseguire per l'asfalto a <b>SX</b>
	1,050	10,300	a Fraconalto a <b>DX</b> verso la Chiesetta di S.Rocco
S.Rocco Prato	0,700	11,000	dopo S.Rocco a <b>Dx</b> inizio sterrato
Fonte	0,200	11,200	a <b>Sx</b> per lo sterrato
	1,400	12,600	a <b>Sx</b> per lo sterrato
	1,050	13,650	a <b>Dx</b> per l'asfalto
	0,750	14,400	a <b>Sx</b> per lo sterrato
	0,900	15,300	a <b>Sx</b> per l'asfalto verso i Tegli
Tegli	0,150	15,450	ai Tegli a <b>Sx</b> per lo sterrato
	0,750	16,200	a <b>Sx</b> attraverso il nucleo abitato
Busalietta Rio	0,500	16,700	vari attraversamenti del rio
Chiappari	0,400	17,100	a <b>SX</b> attraverso il nucleo abitato, sterrato in leggera salita
Cà Nova	2,000	19,100	a <b>DX</b> in salita poi a <b>SX</b> presso Cà Nova

