



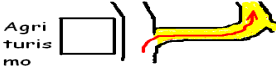
















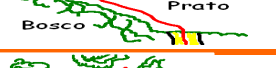








9° Aquilotti tour - Borgo Fornari - Strada del Lanza - Sereta - Fraconalto - Mazzareta - Castagnola - Fraconalto - Freccia - Lago Busalietta - Chiappari - Cà Nova - Castello Borgo Fornari

Descrizione	Km		Descrizione
	Parziali	Totali	
 asilo infantile	0,000	0,000	Partenza P.zza Carpaneto di fronte all' Asilo.
	0,050	0,050	Girare a Sin. e passato il ponte subito a Sin. In direzione Castagnola - Fraconalto.
	1,750	1,800	Seguire le indicazioni per Tegli - Costalazzari
	0,700	3,500	Raggiunto l'abitato di Costalazzari, proseguire per l'asfalto tenendo la destra.
 Agri turismo	0,950	4,450	Arrivati all'Agriturismo la Sereta, prendere a Destra per la strada in cemento, alla fine tenere la Sinistra.
 Provvidenza	0,750	5,200	In prossimità di uno spiazzo sterrato prendere la strada di centro che sale. (Non prendere per Provvidenza)
	0,650	5,850	Tenere la destra
	0,550	6,400	Passato un piccolo ruscello, in prossimità di un piano nel bosco, si gira a destra.
	0,400	6,800	Curvone verso destra, mantenere la strada principale.
	0,650	7,450	Passato un piccolo ruscello, tenere la destra.
	0,400	7,850	Raggiunte le case di Mazzareto Sup. svoltare a destra.
	0,150	8,000	Girare a Sinistra.
	0,250	8,250	Superate delle case a Sin. Si arriva in un tornante sterrato, prendere a Destra in discesa.
	0,150	8,400	Passare a Sinistra della casa, e prendere la strada a Sinistra
	0,400	8,800	Raggiunto l'asfalto girare a destra.
	0,150	8,950	Attraversare la provinciale della Castagnola e andare verso l'abitato Castagnola.
	0,200	9,150	Girare a Sinistra.
 Fraconalto	0,300	9,450	In fondo alla discesa girare a Destra, e poi subito bivio a Sinistra in salita per Fraconalto
	0,600	10,050	Alla fine del primo tornante a Sinistra, prendere strada sterrata sulla Destra.
	0,650	10,700	Raggiunta una casa, si gira a Sinistra per la strada che sale.
 Prato Bosco	0,150	10,850	Arrivati al primo prato costeggiare a Sinistra.
	0,100	10,950	Al prato successivo tenere la Destra.
	0,050	11,000	Subito dopo attraversare il prato e prendere il sentiero a Destra che entra nel bosco
	0,100	11,100	Dopo 100mt tenere la destra e subito dopo facendo un tornantino a Sinistra in salita ( Canalino )
	0,200	11,300	Usciti da boschetto attraversare il prato a Destra, e poi tenere ancora le destra per rientrare nel Bosco.
 Strada Prov.	0,15	11,45	Poco dopo in prossimità della Provinciale che sale a Fraconalto, tenere la Destra su sentiero che sale nel bosco.
	0,300	11,750	Arrivati alla strada asphaltata tenere la Destra in salita fino a Fraconalto.
	0,350	12,100	Superare la Chiesa, e proseguire sulla strada principale.

	0,380	12,480	Alla chiesetta di S.Rocco proseguire su asfalto.
	0,240	12,720	Dopo una breve salita prendere la sterrata sulla Destra.
	0,280	13,000	Prendere a Sinistra la strada che sale. Sulla destra (scala) FONTE
	1,150	14,150	Raggiunta una sterrata più ampia ( Montubi ) prendere a Destra
	0,400	14,550	Dopo una rampa in discesa, tra le felci girare a sinistra per strada che scende.
	1,150	15,700	Raggiunta la strada asfaltata prendere a Destra.
	1,100	16,800	Al primo tornante a Sinistra sopra l'abitato della Freccia, prendere la sterrata che scende dritta, 'scavalcando' la
	0,280	17,080	In prossimità di Cà Torre, girare a Sinistra, e poi seguire la traccia pulita nel bosco.
	0,240	17,320	Si raggiunge una strada da carri, e la si prende a Sinistra.
	0,130	17,450	Tenere la Destra, e subito dopo ancora la Destra
	0,120	17,570	Case Freccia, girare a Destra. ( Strada che scende )
	0,560	18,130	Tenere la strada principale, in prossimità di un prato andare a Sinistra, poi a Destra inizio discesa FREERIDE.
	0,600	18,730	Alla fine della discesa guardare il fiume, e prendere strada che sale.
	0,300	19,030	Tenere la strada principale che sale.
	0,300	19,330	Arrivati all'abitato dei Chiappari, salire a Sinistra sull'asfalto, e poi ancora a Sinistra in salita sull'ampio
	2,150	21,480	Dopo circa 2Km si arriva a Cà Nova. Si può passare a destra della casa, e subito dopo prendere lo sterrato in salita a Destra. Oppure a Sin della casa, e poi subito dopo a Destra
	0,150	21,630	Dopo un breve tratto nel bosco si raggiunge la strada che sale da Costa Lazzari. Girare a Destra
	0,250	21,880	Tenere la destra sulla strada più battuta. Segnavia 2 triangoli gialli.
	0,600	22,480	Dopo un tratto in piano si arriva al 'bivio cocodrilli', girare a Sinistra. Strada segnata con 3 pallini gialli.
	0,500	22,980	Passato un breve tratto in salita, si può prendere a Sinistra per divertente variante Freeride.
	0,150	23,130	Proseguire tratto Freeride tenendo la Sinistra.
	0,150	23,280	Girare a Sinistra, e proseguire dritti.
	0,200	23,480	Prendere la traccia a Destra che sale.
	0,120	23,600	<b>Diritto</b> attraverso il metanodotto
	0,130	23,730	Passare il traliccio e tenere la traccia battuta.
	0,280	24,010	Andare Diritti, passaggio dello Scoglio. Oppure variante a Destra.
	0,200	24,210	Partenza della Freeride night.
	0,150	24,360	Subito dopo un passaggio su scoglio, prendere stradina a Destra, e poi subito a Sinistra. Castello in vista....
	0,300	24,660	Arrivo al Castello di <b>Borgo Fornari</b>